

# 11. August Horch Klassik



**Motto:**  
Automobil und  
Aerodynamik

# Bordbuch



Abschnitt Road Section	SS	August - Horch - Klassik		km	167,75	Seite Page
	EC			min	315,00	
	TC	Inhaltsverzeichnis		km/h	31,95	1
ZK						
Distance (km)		Richtung Direction	Be- lag	Information		Distance Degress.
Total	Partial					

## Inhaltsverzeichnis:

Inhaltsverzeichnis / Öffnungszeiten	1
Gebrauch des Bordbuches / Hinweise	2
Legende	3
Streckenkarte	4
Sektion Audi	5 - 6
Sektion DKW	7 - 12
Sektion Horch	13 - 16
Bad Elster	17
Sektion Wanderer	18 - 21
Sektion AWZ	22 - 24
Sektion Sachsenring	25 - 27

## Öffnungszeiten der Durchfahrtskontrollstellen:

Kontrollstelle Rathaus Reinsdorf	09:15 - 10:45 Uhr
Kontrollstelle Muldenberg Flößerstube	10:45 - 12:15 Uhr
Mittagessen Bad Elster königliches Kurhaus	12:00 - 15:00 Uhr
Mittagspause 75 Minuten	
Kontrollstelle Rathaus Falkenstein	14:15 - 15:45 Uhr
Kontrollstelle Lengsfeld Markt	14:45 - 16:15 Uhr
Ziel August Horch Museum	15:30 - 17:00 Uhr

<b>Abschnitt Road Section</b>	<b>SS EC</b>	<b>August - Horch - Klassik</b>		km	167,75	<b>Seite Page</b>
	<b>TC ZK</b>	<b>Gebrauch des Bordbuches</b>	min	315,00		
			km/h	31,95	<b>2</b>	
<b>Distance (km)</b>		<b>Richtung Direction</b>	<b>Be- lag</b>	<b>Information</b>		<b>Distance Degress.</b>
<b>Total</b>	<b>Partial</b>					

### Gebrauch des Bordbuches

1. Das Bordbuch wird von oben nach unten gelesen.
2. Die Fahrtrichtung erfolgt generell vom Punkt zur Pfeilspitze.
3. Wenn nichts anders angegeben, so ist
  - der Hauptstraße zu folgen.
  - an Ampelkreuzungen geradeaus zu fahren.
  - an Kreuzungen geradeaus zu fahren.
  - an Abzweigen geradeaus zu fahren.

### Hinweise und Regeln des Veranstalters:

Die August-Horch-Klassik unterliegt behördlicher Genehmigungen.  
Für alle Teilnehmer und Funktionäre wird Disziplin und Ordnung sowie gegenseitige Achtung vor, während und nach der Veranstaltung vorausgesetzt.  
Für die Beseitigung von Abfällen ist der Verursacher selbst verantwortlich.  
Alle Teilnehmer haben den Anweisungen der Helfer und Funktionäre Folge zu leisten. Jedes Team ist für die Eintragung in seine Fahrtunterlagen selbst verantwortlich.

#### **Wichtige Telefonnummer:**

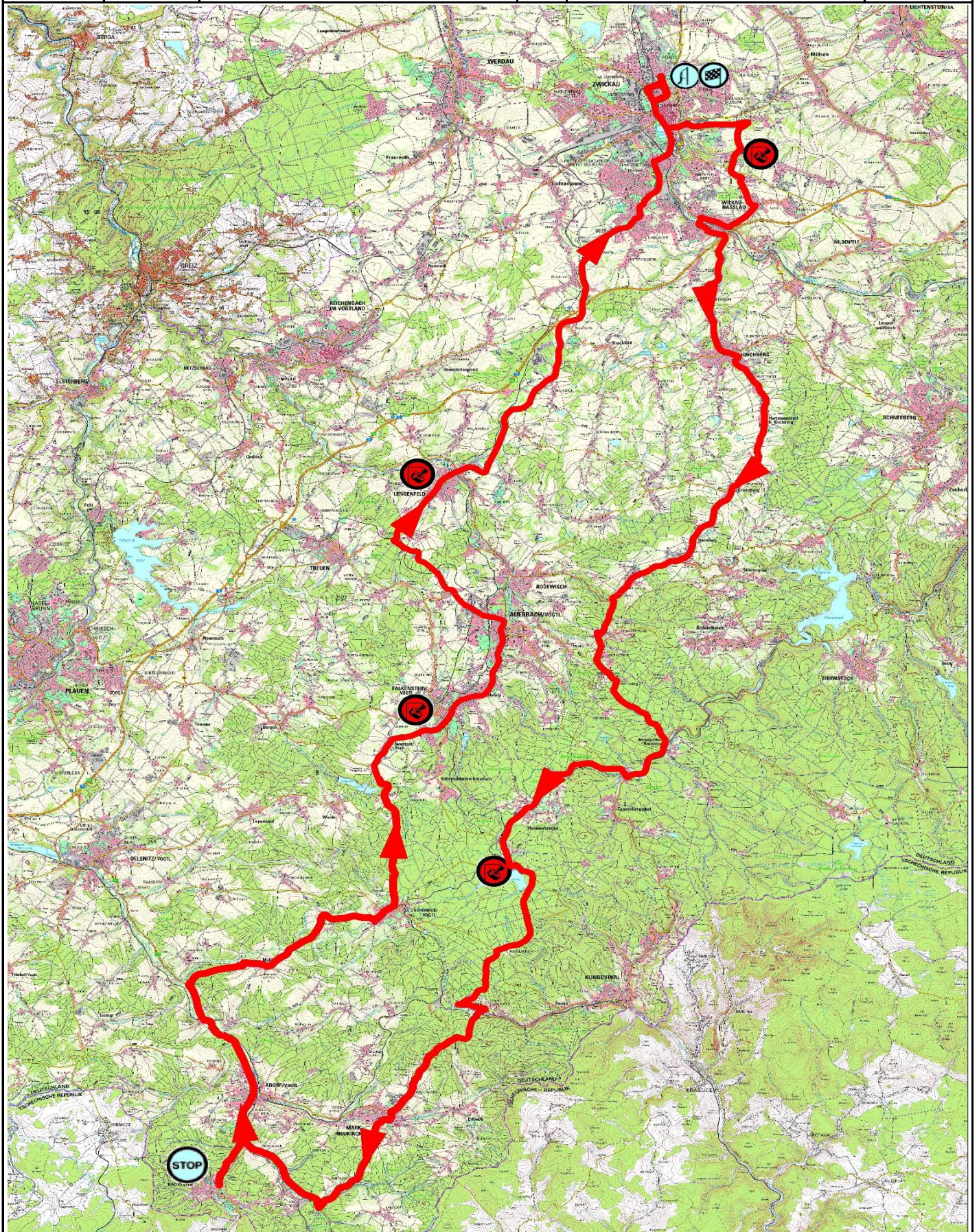
August-Horch-Museum	0375/2717380
Motorsportclub Zwickau	0375/474216
Veranstaltungsleiter J. Schmutzler	0172/2303823
Stellv. Veranstaltungsleiter T. Stebisch	0172/9106518
DRK Zwickau R. Treptow	0173/3841337
Servicefahrzeug/Abschleppfahrzeug (Audizentrum Zwickau)	0172/3746080
Vorausfahrzeug Thomas Böhm	01525/2461840
Schlussfahrzeug Uwe Neupert	0176/22068625

Abschnitt Road Section	SS EC	August - Horch - Klassik	km	167,75	Seite Page
	TC ZK		min	315,00	
		Legende		km/h	31,95
Distance (km)		Richtung Direction	Be- lag	Information	Distance Degress.
Total	Partial				


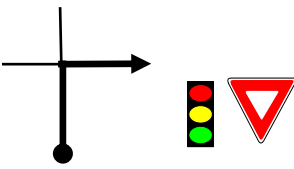
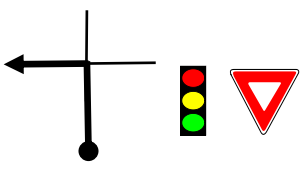
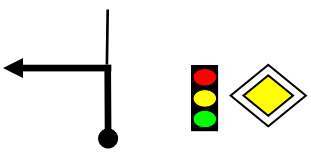
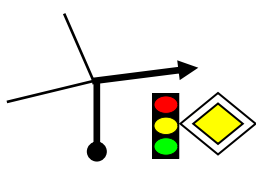
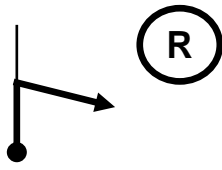


	vorgeschriebene Fahrtrichtung		Start Wertungsprüfung
	Brücke		Ziel Wertungsprüfung
	Schienen		Funkposten
	Gebäude		Zeitkontrolle
	Verkehrszeichen		Stopp Punkt
	Bahnübergang	⋮	schlechte Straße
	Richtungsweiser		Tunnel
	Posten		Reifenstapel oder Strohballen
	Richtungspfeil Horch-Klassik		Kontrollstelle



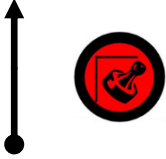

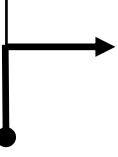
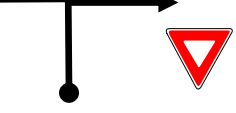
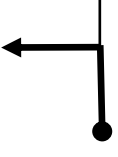
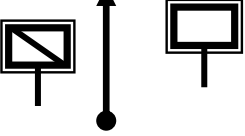
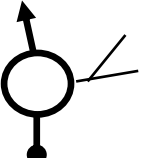
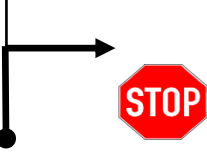
Abschnitt Road Section	SS	August - Horch - Klassik	km	167,75	Seite Page
	EC		min	315,00	
	TC	Streckenkarte	km/h	31,95	4
ZK					
Distance (km)		Richtung Direction	Be- lag	Information	Distance Degrass.
Total	Partial				



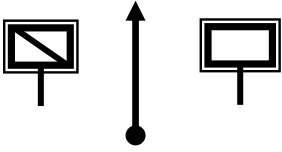
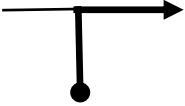
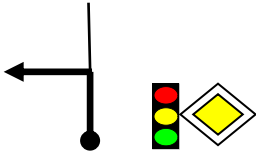
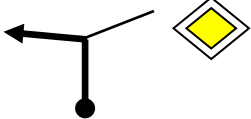

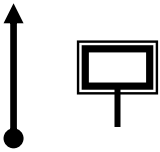





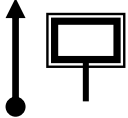
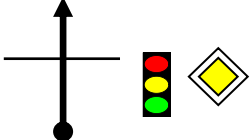
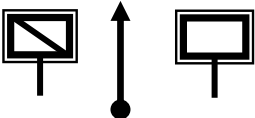
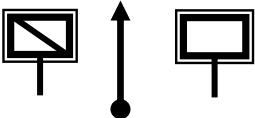
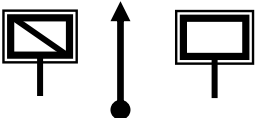

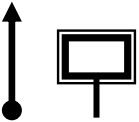
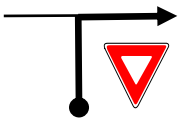
Abschnitt Road Section		SS EC	August - Horch - Klassik		km	6,70	Seite Page
						min	
		TC ZK	Audi		km/h	26,80	5
Distance (km)		Richtung Direction			Be- lag	Information	Distance Degrass.
Total	Partial						
0,00	0,00					Start Horchmuseum	6,70
0,70	0,70					Kollpingstraße	6,00
1,10	0,40					Crimmitschauer Str. Richtung	5,60
2,50	1,40					Richtung Chemnitz	4,20
3,20	0,70					Richtung Pöhlau	3,50
5,40	2,20					Richtung Reinsdorf	1,30
5,70	0,30					Ortsausgang Zwickau	1,00
6,50	0,80					Ortseingang Reinsdorf	0,20





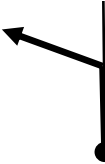





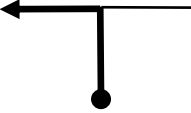

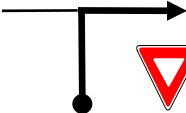





Abschnitt Road Section		SS EC	August - Horch - Klassik		km	49,15	Seite Page
					min	90,00	
		TC ZK	DKW		km/h	32,77	7
Distance (km)		Richtung Direction		Be- lag	Information		Distance Degress.
Total	Partial						
0,00	0,00				Kontrollstelle Bergbau und Heimatmuseum		49,15
0,20	0,20				Str. der Befreiung		48,95
0,80	0,60				Schachtstraße		48,35
2,00	1,20				Löbnitzer Straße		47,15
2,30	0,30				Richtung Vielau		46,85
2,60	0,30				Ortsausgang Reinsdorf Ortseingang Vielau		46,55
3,30	0,70						45,85
3,90	0,60						45,25







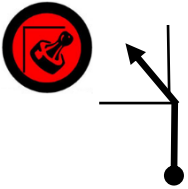
Abschnitt Road Section		SS EC	August - Horch - Klassik		km	49,15	Seite Page
						min	
		TC ZK	DKW		km/h	32,77	8
Distance (km)						Richtung Direction	Be- lag
Total	Partial						
5,60	1,70				Ortsausgang Vielau Ortseingang Wilkau-Haßlau		43,55
5,70	0,10				B93 Richtung Zwickau		43,45
6,90	1,20				Richtung Kirchberg Cunersdorf		42,25
7,10	0,20						42,05
9,20	2,10				Ortsausgang Wilkau-Haßlau		39,95
10,70	1,50				Ortseingang Cunersdorf		38,45
12,20	1,50				Blitzer!		36,95
12,90	0,70				Ortsausgang Cunersdorf		36,25

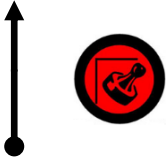
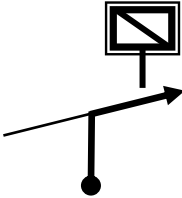

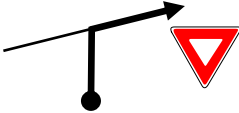
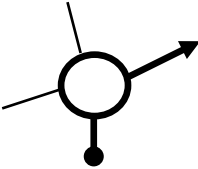
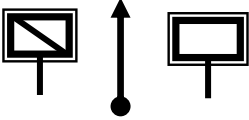
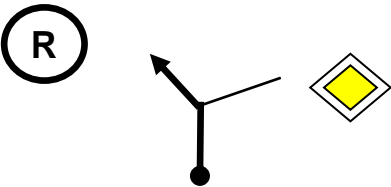

Abschnitt Road Section		SS EC	August - Horch - Klassik		km	49,15	Seite Page
						min	
		TC ZK	DKW		km/h	32,77	9
Distance (km)						Richtung Direction	Be- lag
Total	Partial						
13,20	0,30				Ortseingang Kirchberg		35,95
14,30	1,10				Richtung Rothenkirchen Saupersdorf		34,85
15,40	1,10				Ortsausgang Kirchberg Ortseingang Saupersdorf		33,75
17,40	2,00				Ortsausgang Saupersdorf Ortseingang Hartmannsdorf		31,75
20,70	3,30				Ortsausgang Hartmannsdorf Ortseingang Bärenwald		28,45
23,50	2,80				Ortsausgang Bärenwalde		25,65
24,00	0,50				Ortseingang Rothenkirchen		25,15
26,50	2,50				Richtung Rodewisch B169		22,65

Abschnitt Road Section		SS EC	August - Horch - Klassik		km	49,15	Seite Page
					min	90,00	
Distance (km)		TC ZK	DKW		km/h	32,77	10
					Total	Partial	
27,40	0,90					Ortsausgang Rothenkirchen	21,75
27,90	0,50					Ortseingang Wernesgrün	21,25
29,70	1,80					Richtung Schnarrtanne Waldpark Grünheide	19,45
29,75	0,05					Ortsausgang Wernesgrün	19,40
31,30	1,55					Ortseingang Schnarrtanne	17,85
31,50	0,20					Richtung Schönheide	17,65
32,00	0,50					Richtung Waldpark Grünheide Auerbach	17,15
32,90	0,90					Ortseingang Vogelsgrün	16,25



Abschnitt Road Section		SS EC	August - Horch - Klassik		km	49,15	Seite Page
						min	
		TC ZK	DKW		km/h	32,77	11
Distance (km)						Richtung Direction	Be- lag
Total	Partial						
33,10	0,20				Richtung Bad Reiboldsgrün Waldpark	16,05	
33,60	0,50				Ortsausgang Vogelsgrün	15,55	
34,30	0,70				Ortseingang Bad Reiboldsgrün	14,85	
35,40	1,10				Ortsausgang Bad Reiboldsgrün	13,75	
35,90	0,50					13,25	
36,90	1,00				Richtung Klingenthal Jägersgrün	12,25	
37,40	0,50				Richtung Klingenthal Jägersgrün	11,75	
41,30	3,90				Richtung Schöneck Hammerbrücke	7,85	


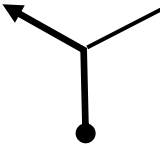

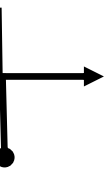
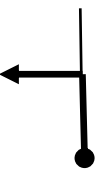

Abschnitt Road Section		SS EC	August - Horch - Klassik		km	49,15	Seite Page
					min	90,00	
		TC ZK	DKW		km/h	32,77	12
Distance (km)		Richtung Direction		Be- lag	Information		Distance Degrass.
Total	Partial						
45,70	4,40				Ortseingang Hammerbrücke		3,45
46,80	1,10				Ortsausgang Hammerbrücke		2,35
48,90	2,10				Ortseingang Muldenberg		0,25
49,10	0,20				Flösserstube		0,05
49,15	0,05				Kontrollstelle Muldenberg		0,00

Abschnitt Road Section		SS EC	August - Horch - Klassik		Seite Page	
			TC ZK	Horch		
		km				40,50
Distance (km)		Richtung Direction		Be- lag	Information	Distance Degress.
Total	Partial					
0,00	0,00				Kontrollstelle Muldenberg	40,50
0,10	0,10				Ortsausgang Muldenberg	40,40
7,40	7,30				Ortseingang Klingenthal	33,10
9,40	2,00				Richtung Adorf B283 Markneukirchen	31,10
11,00	1,60				Richtung Adorf Markneukirchen	29,50
12,80	1,80				Ortsausgang Klingenthal Ortseingang Zwota	27,70
14,00	1,20					26,50
15,60	1,60				Ortsausgang Zwota	24,90


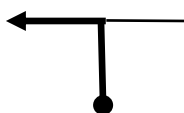
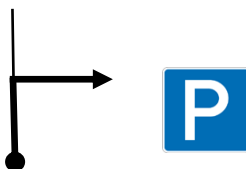


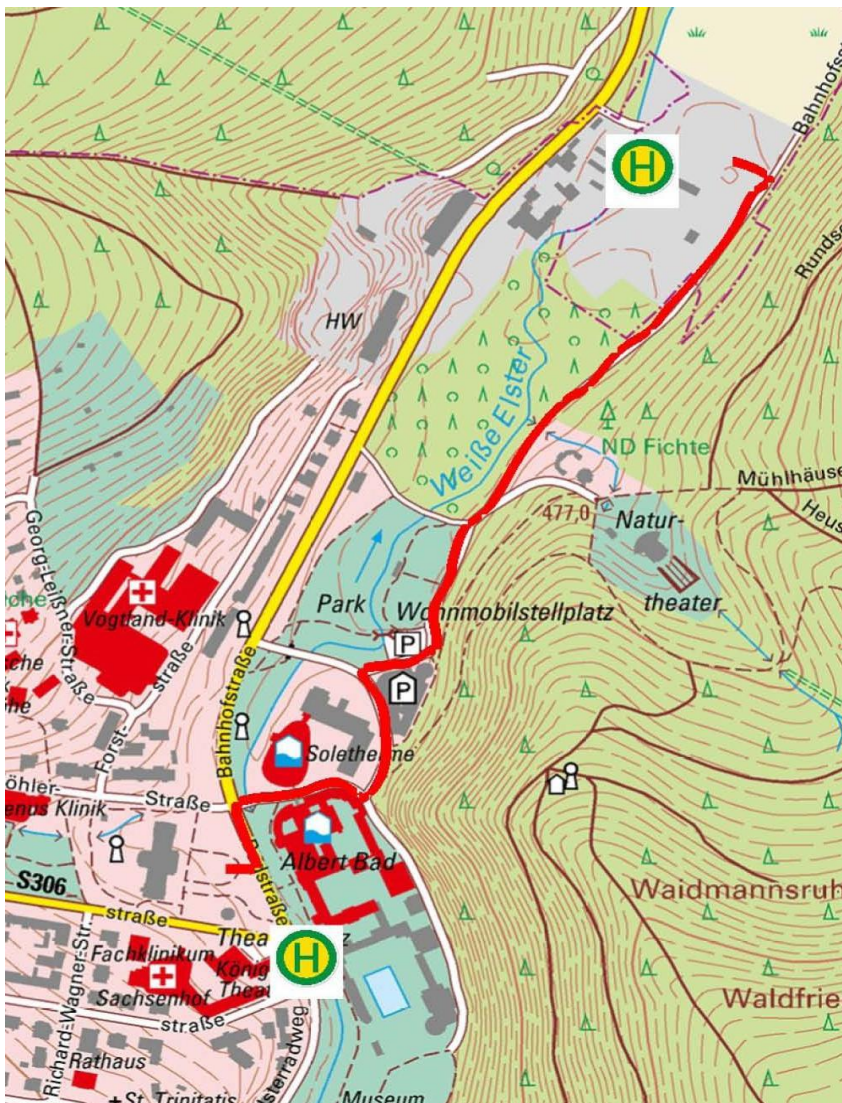
Abschnitt Road Section		SS EC	August - Horch - Klassik		Seite Page	
			TC ZK	Horch		
		km				40,50
Distance (km)		Richtung Direction		Be- lag	Information	Distance Degress.
Total	Partial					
19,80	4,20				Markneukirchen	20,70
22,40	2,60				Ortseingang Wohlhausen	18,10
23,60	1,20				Ortsausgang Wohlhausen Ortseingang Markneukirchen	16,90
23,80	0,20				Richtung Markneukirchen Zwota Erlbach	16,70
24,40	0,60				Richtung Landwüst Wernitzgrün	16,10
24,60	0,20					15,90
26,10	1,50				Ortsausgang Markneukirchen	14,40
27,00	0,90				Richtung Schönlind Landwüst	13,50

Abschnitt Road Section		SS EC	August - Horch - Klassik		Seite Page	
			TC ZK	Horch		
		km				40,50
Distance (km)		Richtung Direction		Be- lag	Information	Distance Degress.
Total	Partial					
28,20	1,20				Ortseingang Markneukirchen	12,30
29,30	1,10				Ortsausgang Markneukirchen	11,20
29,50	0,20				Richtung Schönlind	11,00
30,80	1,30				Ortseingang Schönlind	9,70
31,40	0,60				Richtung Plauen Bad Brambach	9,10
31,90	0,50				Ortsausgang Schönlind	8,60
33,50	1,60				Richtung Bad Elster Klingenthal	7,00
35,70	7,50				Ortseingang Mühlhausen	4,80

Abschnitt Road Section		SS EC	August - Horch - Klassik		Seite Page	
			TC ZK	Horch		
						km
				min	75,00	
				km/h	32,40	
Distance (km)		Richtung Direction		Be- lag	Information	Distance Degress.
Total	Partial					
37,40	1,70				Ortsausgang Mühlhausen	3,10
38,10	0,70				Richtung Bad Elster	2,40
39,40	1,30				Ortseingang Bad Elster	1,10
40,30	0,90				Prof.-Paul-Köhler-Str.	0,20
40,40	0,10				Einfahrt zum königlichen Kurhaus Begrüßung / Mittagspause	0,10
40,50	0,10				Mitfahrer bitte aussteigen und zum Parken weiterfahren zur Bahnhofstraße (Hauptstraße)	0,00

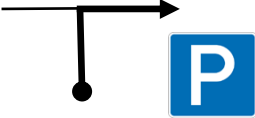

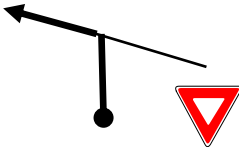


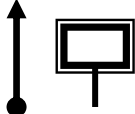

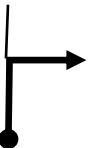


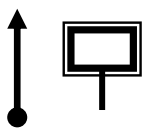
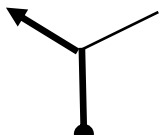

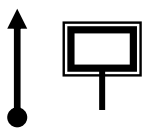
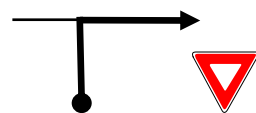

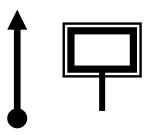
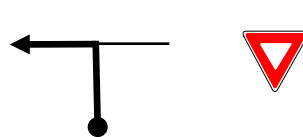
Abschnitt Road Section	SS EC	August - Horch - Klassik		km		Seite Page
		Zum Parkplatz				
	TC ZK			min		17
Distance (km)		Richtung Direction	Be- lag	Information		Distance Degress.
Total	Partial					
0,00	0,00			Königliches Kurhaus Weiterfahrt zum Parken		
0,05	0,05			Bahnhofstraße		
1,00	0,95			Parkplatz Natur Theater (Ortseingang Bad Elster) Busshuttleverkehr		



Busverkehr zwischen königlichen Kurhaus (Haltestelle beim Theater) und Parkplatz. Bitte nach Möglichkeit nur die Fahrer nutzen.

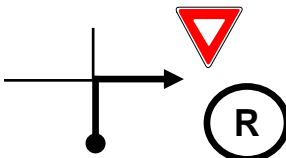
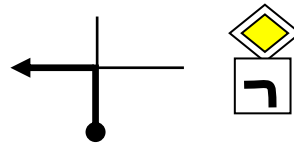
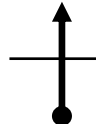

Für Spaziergänger gibt es einen schönen Fußweg. (rote Linie)


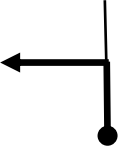
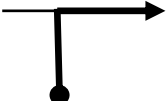
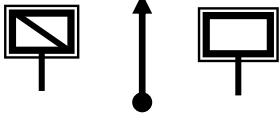

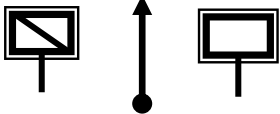
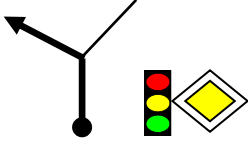
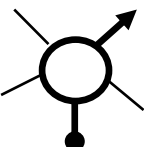
Abschnitt Road Section		SS EC	August - Horch - Klassik		Seite Page	
			Wanderer			
		TC ZK	km	31,70		min
km/h	31,70		18			
Distance (km)		Richtung Direction		Be- lag	Information	Distance Degrass.
Total	Partial					
0,00	0,00				Ausfahrt Parkplatz	31,70
0,10	0,10				Ortsausgang Bad Elster	31,60
1,30	1,20				Richtung Plauen Klingenthal	30,40
2,20	0,90				Ortseingang Adorf	29,50
4,70	2,50				Ortsausgang Adorf	27,00
7,60	2,90				Ortseingang Rebersreuth	24,10
7,90	0,30				Ortsausgang Rebersreuth	23,80
9,60	1,70				Richtung Marieney	22,10

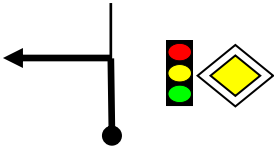

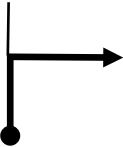
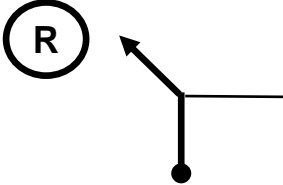
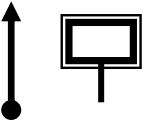

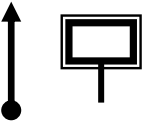
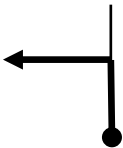
Abschnitt Road Section		SS EC	August - Horch - Klassik		Seite Page
			TC ZK	Wanderer	
		km		31,70	
min		60,00			
km/h		31,70			
Distance (km)		Richtung Direction	Be- lag	Information	Distance Degrss.
Total	Partial				
11,90	0,00			Ortseingang Marieney	19,80
13,40	1,50			Richtung Schöneck	18,30
13,50	0,10			Ortsausgang Marieney	18,20
16,10	2,60			Ortseingang Schilbach	15,60
16,70	0,60			Richtung Schöneck	15,00
17,50	0,80			Ortsausgang Schilbach	14,20
18,50	1,00			Ortseingang Schöneck	13,20
20,00	1,50			Richtung Falkenstein	11,70




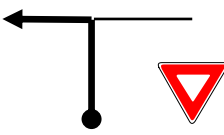
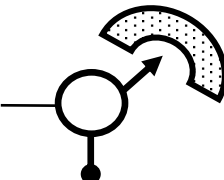
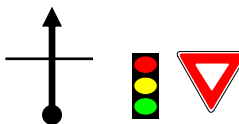
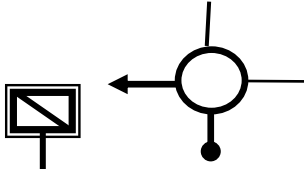
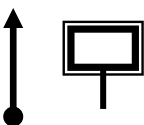


Abschnitt Road Section		SS EC	August - Horch - Klassik		Seite Page	
			TC ZK	Wanderer		km
		min				60,00
Distance (km)		Richtung Direction		Be- lag	Information	Distance Degress.
Total	Partial					
20,20	0,20				Richtung Falkenstein Bergen	11,50
20,90	0,70				Ortsausgang Schöneck	10,80
25,10	4,20				Richtung Falkenstein Bergen	6,60
26,40	1,30				Ortseingang Poppengrün	5,30
27,40	1,00				Ortsausgang Poppengrün	4,30
27,60	0,20				Ortseingang Neustadt	4,10
29,00	1,40				Ortsausgang Neustadt	2,70
29,80	0,80				Ortseingang Falkenstein	1,90

Abschnitt Road Section		SS EC	August - Horch - Klassik		Seite Page	
			TC ZK	Wanderer		
				km		31,70
				min	60,00	
				km/h	31,70	
Distance (km)		Richtung Direction		Be- lag	Information	Distance Degress.
Total	Partial					
31,20	1,40				Mozartstraße	0,50
31,30	0,10				Dr. Wilhelm-Külz-Str.	0,40
31,60	0,30				Willy-Rudert-Platz	0,10
31,70					Kontrollstelle Falkenstein	0,00



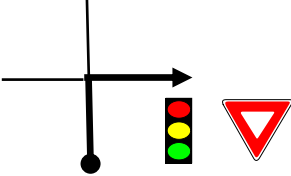

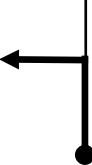



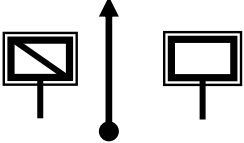
Abschnitt Road Section		SS EC	August - Horch - Klassik		km	15,30	Seite Page
					min	30,00	
		TC ZK	AWZ		km/h	30,60	22
Distance (km)		Richtung Direction		Be- lag	Information		Distance Degress.
Total	Partial						
0,00	0,00						15,30
0,02	0,02						15,28
0,05	0,03				Richtung Aue Auerbach Ellefeld		15,25
1,10	1,05				Ortsausgang Falkenstein Ortseingang Ellefeld		14,20
2,10	1,00				Blitzer!		13,20
2,50	0,40				Ortsausgang Ellefeld Ortseingang Auerbach		12,80
4,20	1,70				Richtung Treuen		11,10
4,90	0,70				Richtung Treuen		10,40

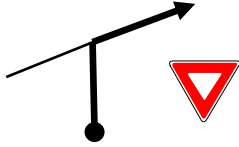


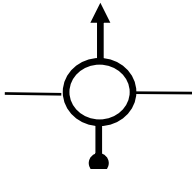
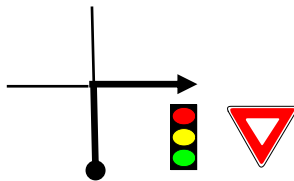
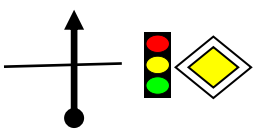
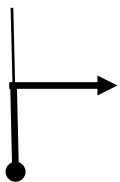
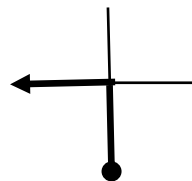

Abschnitt Road Section		SS EC	August - Horch - Klassik		km	15,30	Seite Page
					min	30,00	
		TC ZK	AWZ		km/h	30,60	23
Distance (km)		Richtung Direction		Be- lag	Information		Distance Degress.
Total	Partial						
5,40	0,50				Richtung Treuen		9,90
6,60	1,20				Ortsausgang Auerbach		8,70
11,60	5,00				Richtung Lengenfeld Buch		3,70
11,70	0,10						3,60
12,50	0,80				Ortseingang Eich		2,80
12,70	0,20				Ortsausgang Eich		2,60
13,20	0,50				Ortseingang Lengenfeld		2,10
15,00	1,80				Richtung Wolfspütz		0,30



Abschnitt Road Section		SS EC	August - Horch - Klassik		Seite Page	
			TC ZK	Sachsenring		
		km		24,40		min
Distance (km)		Richtung Direction		Be- lag	Information	Distance Degress.
Total	Partial					
0,00	0,00				Kontrollstelle Lengenfeld	24,40
0,10	0,10					24,30
0,70	0,60				Richtung Zwickau Irfersgrün	23,70
0,90	0,20				Richtung Zwickau Irfersgrün	23,50
2,20	1,30				Ortsausgang Lengenfeld Richtung Zwickau Irfersgrün	22,20
6,60	4,40				Ortseingang Irfersgrün	17,80
7,10	0,50			!!	Blitzer!	17,30
7,20	0,10				Ortsausgang irfersgrün	17,20



Abschnitt Road Section		SS EC	August - Horch - Klassik		Seite Page
			TC ZK	Sachsenring	
		km		24,40	
min		45,00			
km/h		32,53			
Distance (km)		Richtung Direction	Be- lag	Information	Distance Degress.
	Partial				
7,40	7,40			Ortseingang Irfersgrün	17,00
8,00	0,60			Ortsausgang irfersgrün	16,40
11,10	3,10			Blitzer! Richtung Schneeberg Kirchberg	13,30
11,40	0,30			Richtung Hüttelsgrün Ebersbrunn	13,00
12,90	1,50			Ortseingang Ebersbrunn	11,50
13,20	0,30			Ortsausgang Ebersbrunn	11,20
13,80	0,60			Ortseingang Hüttelsgrün	10,60
15,50	1,70			Ortsausgang Hüttelsgrün Ortseingang Zwickau	8,90

Abschnitt Road Section		SS EC	August - Horch - Klassik		Seite Page	
			Sachsenring			
		TC ZK	km	24,40		min
km/h	32,53		27			
Distance (km)		Richtung Direction		Be- lag	Information	Distance Degress.
Total	Partial					
15,90	0,40				Richtung Zwickau Zentrum	8,50
16,90	1,00				Blitzer!	7,50
17,90	1,00					6,50
20,10	2,20				Richtung Zentrum	4,30
22,40	2,30				Richtung Crimmitschau	2,00
23,90	1,50				Kurt-Eisner-Straße	0,50
24,20	0,30				Audistraße	0,20
24,40	0,20				Ziel August Horch Museum	0,00